

Landratsamt Deggendorf
Gemeinde Grafling

BEKANNTMACHUNG

Vollzug des Bundesnaturschutzgesetzes (BNatSchG), des Bayerischen Naturschutzgesetzes (BayNatSchG) und Änderung der Verordnung über das „Landschaftsschutzgebiet Bayerischer Wald“ im Bereich der Gemeinde Grafling

Die Gemeinde Grafling hat die Änderung des Landschaftsschutzgebietes in ihrem Gemeindebereich beantragt. Gemäß § 26 BNatSchG in Verbindung mit Art. 52 BayNatSchG sind der Verordnungsentwurf samt Kartenmaterial für die Dauer eines Monats öffentlich in der davon betroffenen Gemeinde und dem betroffenen Landkreis auszulegen.

Die geplanten neuen Abgrenzungen sind in Karten M = 1 : 100.000 und M = 1 : 25.000 sowie zusätzlich für das Auslegungsverfahren in M = 1 : 5.000 dargestellt.

Der Entwurf der Verordnung mit Karten liegt in der Zeit

vom 5. April 2018 bis einschließlich 4. Mai 2018

während der allgemeinen Dienststunden

beim Landratsamt Deggendorf Herrenstr. 18, 94469 Deggendorf, Zimmer 201, II. Stock	bei der Gemeinde Grafling Hauptstr. 2, 94539 Grafling Zimmer 1
Montag 07:30 – 12:30 Uhr	Montag bis Freitag
Dienstag 07:30 – 12:30 Uhr 13:30 – 16:00 Uhr	07:30 bis 12:00 Uhr
Mittwoch 07:30 – 12:30 Uhr	Dienstag
Donnerstag 07:30 – 17:00 Uhr	13:00 bis 17:00 Uhr
Freitag 07:30 – 12:00 Uhr	Donnerstag
	13:00 bis 18:00 Uhr

öffentlich zur Einsicht aus.

Während der Auslegungsfrist können Bedenken und Anregungen beim Landratsamt Deggendorf und bei der Gemeinde Grafling schriftlich oder zur Niederschrift vorgebracht werden.

Deggendorf, 23.03.2018

Gemeinde Grafling

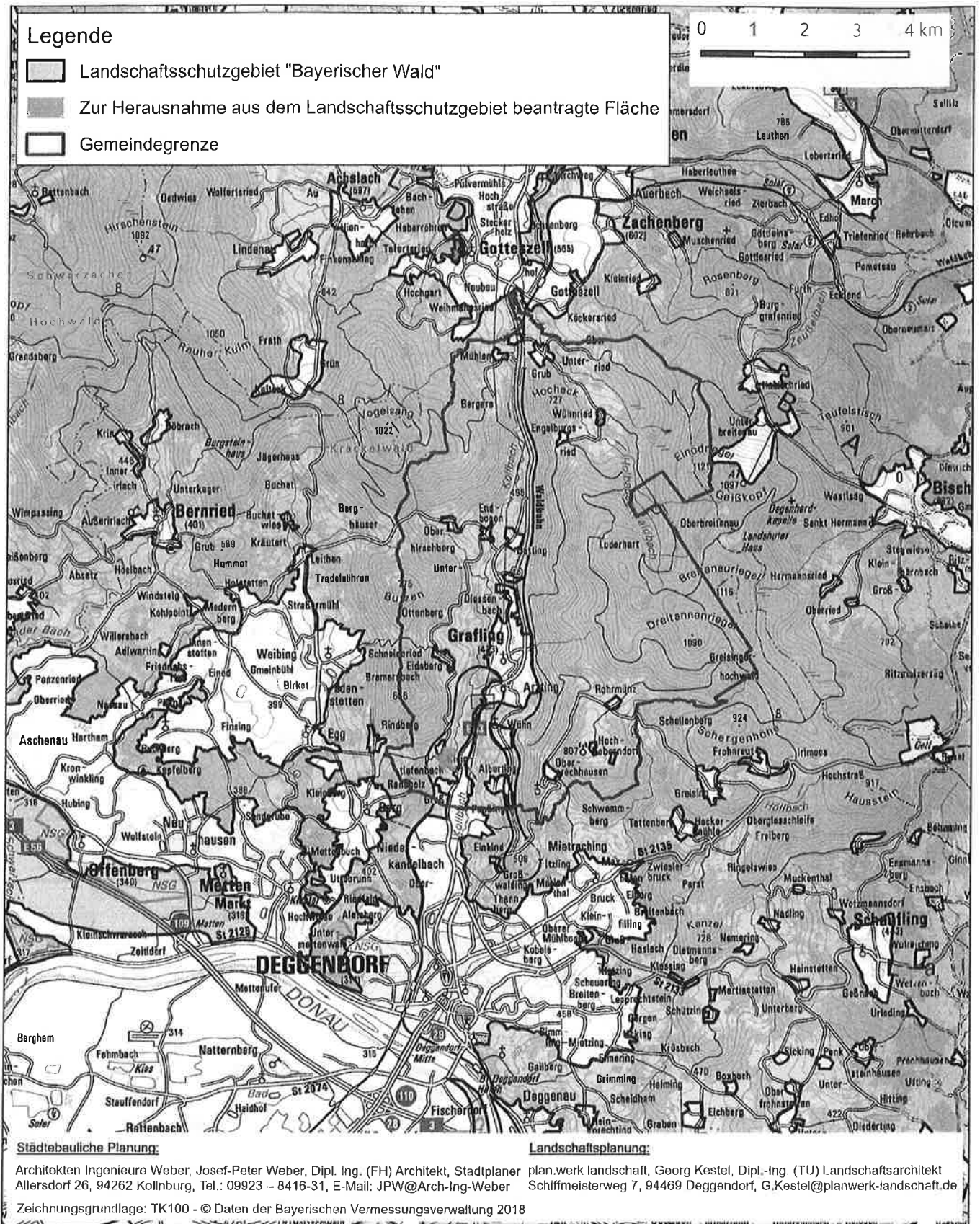
Hauptstraße 2
94539 Grafling

Bischoff
Oberregierungsrätin



angeheftet am: 27.03.18

abgenommen am: 03.05.18

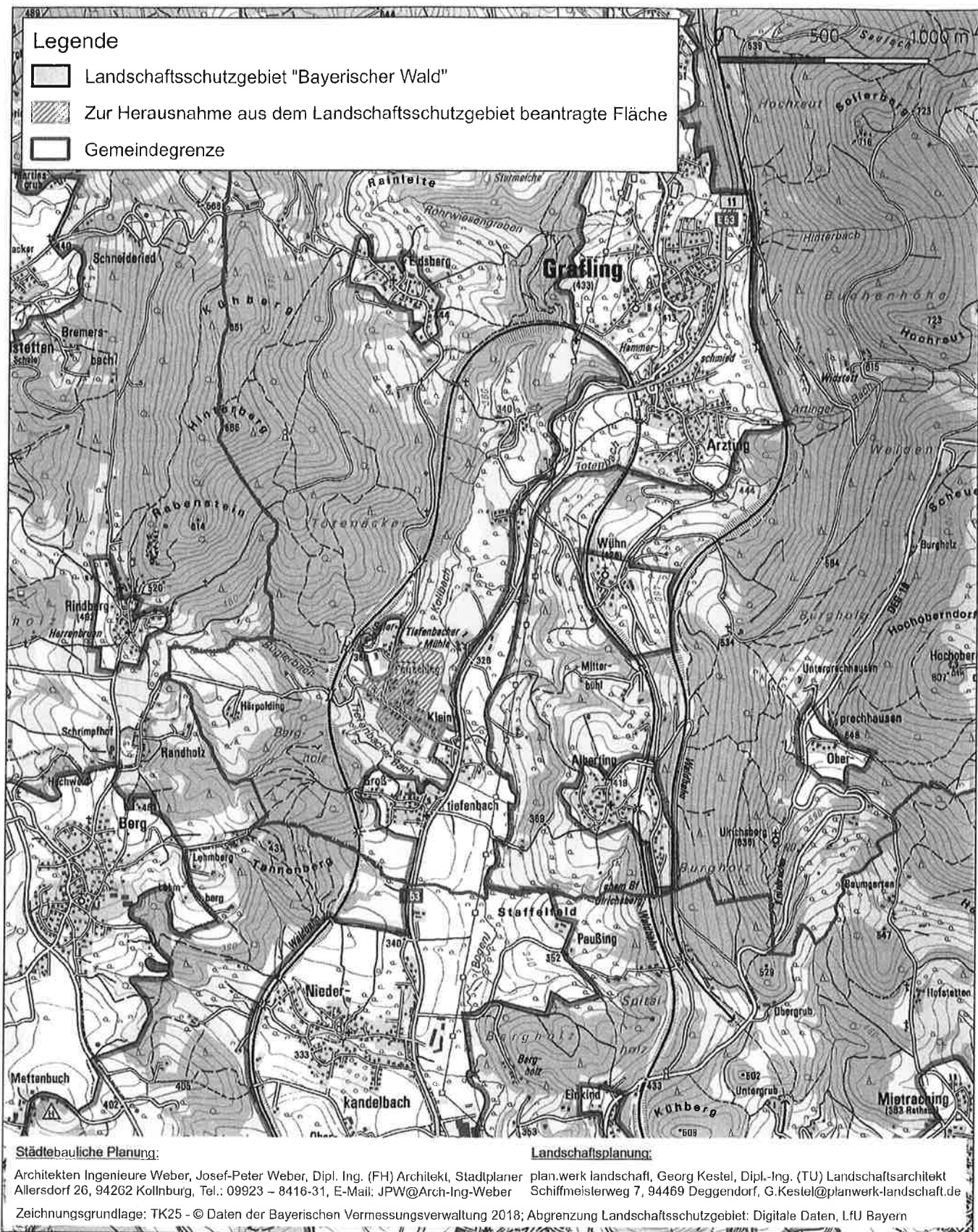


Antrag auf Herausnahme des Gewerbegebietes
 „Gewerbegebiet Petraching“, Gemeinde Grafling
 mit geplanten Erweiterungsflächen
 aus dem Landschaftsschutzgebiet Bayerischer Wald

Anlage 1: Lage der beantragten Herausnahmefläche

Maßstab: 1 : 100.000

Stand/Datum: Antrag - 08.02.2018



Städtebauliche Planung:

Architekten Ingenieure Weber, Josef-Peter Weber, Dipl. Ing. (FH) Architekt, Stadtplaner
Allersdorf 26, 94262 Kollnburg, Tel.: 09923 - 8416-31, E-Mail: JPW@Arch-Ing-Weber

Landschaftsplanung:

plan.werk landschaft, Georg Kestel, Dipl.-Ing. (TU) Landschaftsarchitekt
Schiffmeislerweg 7, 94469 Deggendorf, G.Kestel@planwerk-landschaft.de

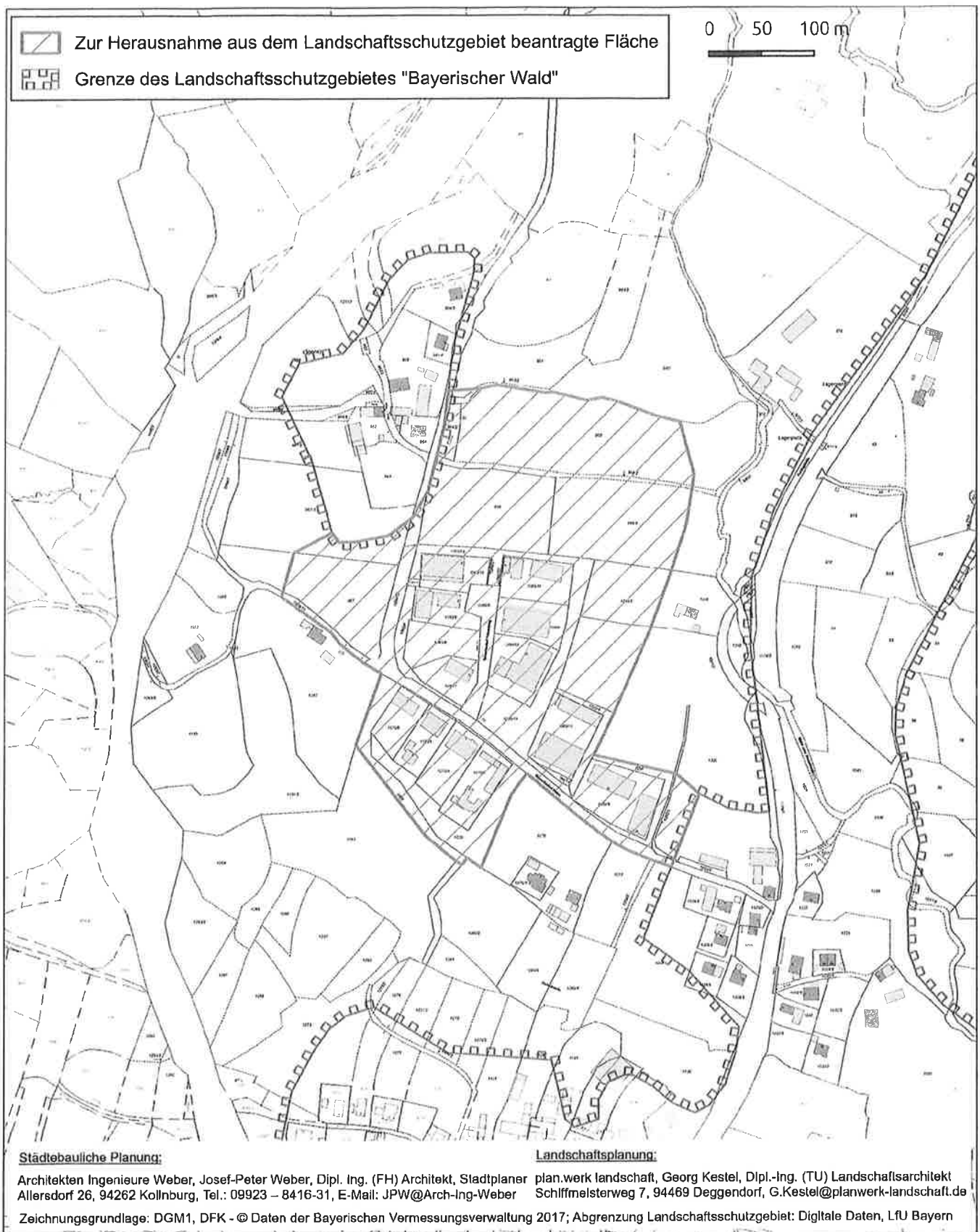
Zeichnungsgrundlage: TK25 - © Daten der Bayerischen Vermessungsverwaltung 2018; Abgrenzung Landschaftsschutzgebiet: Digitale Daten, LfU Bayern

Antrag auf Herausnahme des Gewerbegebietes
„Gewerbegebiet Petraching“, Gemeinde Grafing
mit geplanten Erweiterungsflächen
aus dem Landschaftsschutzgebiet Bayerischer Wald

Anlage 2: Lage der beantragten Herausnahmefläche

Maßstab: 1 : 25.000

Stand/Datum: Antrag - 08.02.2018



**Antrag auf Herausnahme des Gewerbegebietes
 „Gewerbedorf Petraching“, Gemeinde Grafling
 mit geplanten Erweiterungsflächen
 aus dem Landschaftsschutzgebiet Bayerischer Wald**

Anlage 3: Abgrenzung der beantragten Herausnahmefläche

Maßstab: 1 : 5.000

Stand/Datum: Antrag - 08.02.2018